



WITTELSBACH  
WELLNESS DESIGN THERME



# Die perfekte Radtour

Die passenden FAHRRÄDER und E-BIKES dazu können Sie sich bei uns ausleihen

FAHRRÄDER

E-BIKES

Kostenlos

Weitere Infos erhalten Sie an  
unserem Empfang





# UNSERE TOURVORSCHLÄGE

## ZUM INN-TOUR

Wie wär's mit einem gemütlichen Radl-Nachmittag? - Zum Inn und durch Flur und Auen. Start: Rathausplatz am Brunnen- von da gleich Einbiegen in die Heiliggeiststraße, zur Birkenallee, nach rechts in die Safferstettenerstraße an der St. Andreaskirche vorbei zum Dorfplatz in Safferstetten. Nach links in die Bachstraße, vorbei am Feuerwehrhaus, hier die Inntalstraße überqueren (Hinweis: zum INN). Weiter durch die Unterführung beim Egglfinger Kreisel, bis zur Innbrücke. (Oben: die Straße nach Obernberg!) Unter der Innbrücke, nach links, führt die Fahrt auf dem Inndamm in östlicher Richtung.

Sie überschauen die Innauen mit teilweise Blick auf den Inn, von weitem grüßt die Klosterkirche Reichersberg. Geradeaus weiter, die Abfahrthinweise nach Riedenburg, Würding und Gögging bleiben unberücksichtigt. Es geht weiter bis zur Ausfahrt Bärnau...



Es geht ein Stück durch das Auengelände bis Bärnau (2 große Höfe ca. 14 km) von da weiter zur Straßenkreuzung Hartkirchen-Würding. Diese überqueren und über den Ort Beham geht es weiter nach Stadlöd, Viehweid bis zur Ortschaft Prenzing.

Den Ort bis zum Ortsende durchfahren. Nach links dem Hinweis „Spitzöd“ folgen. In Spitzöd nach links abbiegen nach ca. 1 km nach rechts in Richtung Pfaffing abbiegen. Durch den Ort geht es weiter bis zur Straße Würding-Pocking. Hier kurz nach links und nach 10 m nach rechts in Richtung Reindlöd abbiegen. Vorbei an diesem Einödhof in gerader Richtung führt der Weg bis Angering. (Kreuzung-Bad Füssing-Pocking). Hier wird am Kreisverkehr in den Radweg nach Bad Füssing eingefädelt und in Kürze sind Sie am Ziel.

### **KAFFEEPAUSE UND BROTZEITEINKEHR-TOUR**

Start: **HOTEL WITTELSBACH**. Sie radln in die Bachstraße nach rechts bis zum kleinen Kreisverkehr. Vorher geht der Radweg rechts durch eine Unterführung halblinks zum Dürnöder-Weg am Betriebshof Eichberger, vorbei nach Dürnöd. Hier führt der Weg nach links, vorbei am alten Gehöft, durch ein kleines Gehölz und an der folgenden Wegegabelung nach links. Vorbei geht's an einem Wäldchen und bei der nächsten Wegabzweigung auf geteilter Straße gerade weiter.


Geradeaus geht ein Radweg nach Kirchham weiter und nach einer Unterführung geradeaus in den Ort hinein. Der Weg führt an der Kirche vorbei und vom Kirchplatz geht's geradeaus weiter in die Gg. Ettlinger-Straße, durch den Ortsbereich und dann nach links dem Hinweis „Aigen/Irching“ folgend in die Aigner Str. einbiegen. Nach einem kurzen Radweg geht's auf der Straße nach Irching weiter bis zum Weiler Zanklöd.

Hier folgen Sie nach links dem Hinweis „Egglfing 3 km“ und fahren geradeaus durch bis zum Ortsrand von Egglfing. Gegenüber der Querstraße (Egglfing-Irching) geht die Straße zum Innkraftwerk nach rechts auf den Inn-Damm und Inn-Stausee. Hier sollten Sie die Aussicht auf Stausee und Vogelinsel genießen und die 2 km bis zur kl. Aussichtsplattform weiter radln. Auf dem Rückweg haben sie ein herrliches Panorama auf Innkraftwerk und Obernberg. Der Weg führt sie zurück nach Egglfing, jetzt haben Sie sich eine Biergarteneinkehr wohl verdient – und von da geht es zurück zum Ausgangspunkt nach Bad Füssing.

Start: **HOTEL WITTELSBACH**

Länge: 25 km

Dauer: 2 Std. (ohne Einkehr)



# Bären-Tour



Sie starten Ihre Tour beim HOTEL WITTELSBACH in Richtung Inndamm. Sie umfahren das Innkraftwerk, radeln entlang des Flusses inaufwärts und beobachten unterschiedliche Vogelarten.

Bei der Markierung km 40 verlassen Sie den Damm. Aus dem Auwald führt der Weg weiter nach Aigen am Inn. Genießen Sie dort eine kleine Pause in der BIO-Bäckerei Fischer. Vorbei am Zehentstadl und der alten Wallfahrtskirche St. Leonhard geht es in Richtung Bärenpark. Auf der Aussichtsplattform haben Sie einen schönen Blick ins Bärengelände.

Auf kleinen Waldwegen und Straßen fahren Sie über den Saurüsselweg zurück in Richtung Bad Füssing.

(ca. 18 km, Dauer 2 Stunden)

Warum „Saurüssel“?



Laut Volksmund liegt das Gebiet, in dem Rott und Inn zusammen- laufen, in einer besonderen Wetterscheide, die meist von großen Unwettern verschont blieb. Diese geographische Einkerbung ähnelt in ihrer Form einem „Saurüssel“...







# Radtouren um Bad Füssing

## Radtouren rund um Bad Füssing

Wir wünschen Ihnen ein fröhliches und erlebnisreiches "Radeln"!

Die Landschaft rund um Bad Füssing ist ideal für erholsame und spannende Ausflüge zu Fuß oder mit dem Fahrrad. Insgesamt 460 km Radwege liegen Ihnen zu Füßen, flach und nahezu hügellos. Erleben Sie die herrliche Naturlandschaft und auch viele kulturelle Sehenswürdigkeiten. Wählen Sie aus 23 Tourenvorschlägen, die wir für Sie zusammengestellt haben.

Bitte beachten Sie, die Beschilderung der Wege beginnt erst außerhalb des Zentrums. Die Tourenvorschläge sind immer nur in einer Richtung beschrieben. Beginn und Richtung erkennen Sie in der Wanderkarte (im Kur- & Gästeservice oder im Online-Shop erhältlich) am roten Pfeil. In der Gegenrichtung sind die Wanderweg-Symbole nicht beschildert.

Die Auswahl der Strecken wurde auch nach Sicherheitsaspekten getroffen, jedoch sind Kreuzungspunkte mit stärker befahrenen Straßen nicht gänzlich vermeidbar. Wir bitten Sie deshalb um besondere Aufmerksamkeit an diesen Punkten. Die Benutzung der Rad- und Wanderwege erfolgt auf eigene Gefahr - für Unfälle kann keine Haftung übernommen werden.

Rechts finden Sie die QR-Codes zu jeder einzelnen Strecke. QR-Codes sind zweidimensionale Barcodes, die von jedem Gerät, das die entsprechende Software installiert hat, interpretiert werden kann. Laden Sie sich die URL dieser Strecke einfach auf Ihr Mobiltelefon herunter (erfordert QR Code Software auf Ihrem Mobiltelefon) Einfach QR Code Scanner auf das Handy laden und los geht's..

Alles rund ums Radfahren/Wandern in und um Bad Füssing

Die Termine der regelmäßig stattfindenden geführten Radtouren entnehmen Sie bitte dem Veranstaltungsprogramm des Gästeservice Bad Füssing.

Hinweis: An Feiertagen und bei schlechter Witterung finden die geführten Radtouren nicht statt! Mindestteilnehmerzahl: 5 Personen - Änderungen vorbehalten!



# Radtouren um Bad Füssing



Tour "Schnecke"  
beschildert im freien Gelände mit dem Symbol Schnecke ca.  
6 km, flach -



Tour "Libelle"  
beschildert im freien Gelände mit dem Symbol Libelle  
ca. 8 km, flach -



Tour "Eichhörnchen" (bayr.: Oach-Katzl)  
beschildert im freien Gelände mit dem Symbol Eichhörnchen  
ca. 10,5 km, flach -



Tour "Kirsche"  
beschildert im freien Gelände mit dem Symbol Kirsche  
ca. 12 km, flach -



Tour "Reiher"  
beschildert im freien Gelände mit dem Symbol Reiher  
ca. 12,5 km, flach -



Tour "Vogel"  
beschildert im freien Gelände mit dem Symbol Vogel  
ca. 13 km, flach -



Tour "Hase"  
beschildert im freien Gelände mit dem Symbol Hase  
ca. 15 km, flach -



Tour "Frosch" (bayr.: Heppara)  
beschildert im freien Gelände mit dem Symbol Frosch  
ca. 15,5 km, flach -



Tour "Birne"  
beschildert im freien Gelände mit dem Symbol Birne  
ca. 16 km, flach -



Tour "Eichenlaub"  
beschildert im freien Gelände mit dem Symbol Eichenlaub  
ca. 17 km, überwiegend flach, enthält Steigungen



Tour "Schmetterling"  
beschildert im freien Gelände mit dem Symbol  
Schmetterling ca. 18 km, flach -



# Radtouren um Bad Füssing



Tour "Igel"  
beschildert im freien Gelände mit dem Symbol Igel  
ca. 19 km, flach -



Tour "Pilz" (bayr.: Schwammerl)  
beschildert im freien Gelände mit dem Symbol Pilz ca.  
19 km, flach -



Tour "Kleeblatt"  
beschildert im freien Gelände mit dem Symbol Kleeblatt  
ca. 19 km, flach -



Tour "Schwan"  
beschildert im freien Gelände mit dem Symbol  
Schwan  
ca. 19,5 km, flach



Tour "Blatt"  
beschildert im freien Gelände mit dem Symbol Blatt ca. 21 km,  
überwiegend flach, enthält Steigungen -



Tour "Schlange"  
beschildert im freien Gelände mit dem Symbol Schlange ca.  
22,2 km, überwiegend flach -



Tour "Biber"  
beschildert im freien Gelände mit dem Symbol Biber ca. 22,8  
km, überwiegend flach -



Tour "Sonne"  
beschildert im freien Gelände mit dem Symbol Sonne ca. 28  
km, flach -



Tour "Schwalbe" (bayr.: Schwaibal)  
beschildert im freien Gelände mit dem Symbol Schwalbe ca. 28 km,  
Abkürzung ca. 13 km, insgesamt flach -



Tour "Eule"  
beschildert im freien Gelände mit dem Symbol Eule ca. 28,5 km,  
km, flach -




Tour "Hirsch"  
beschildert im freien Gelände mit dem Symbol Hirsch  
ca. 41,5 km, flach -



Tour "Fisch"  
beschildert im freien Gelände mit dem Symbol Fisch ca. 49,5 km,  
überwiegend flach, enthält Steigungen -








# Saurüssel Radweg

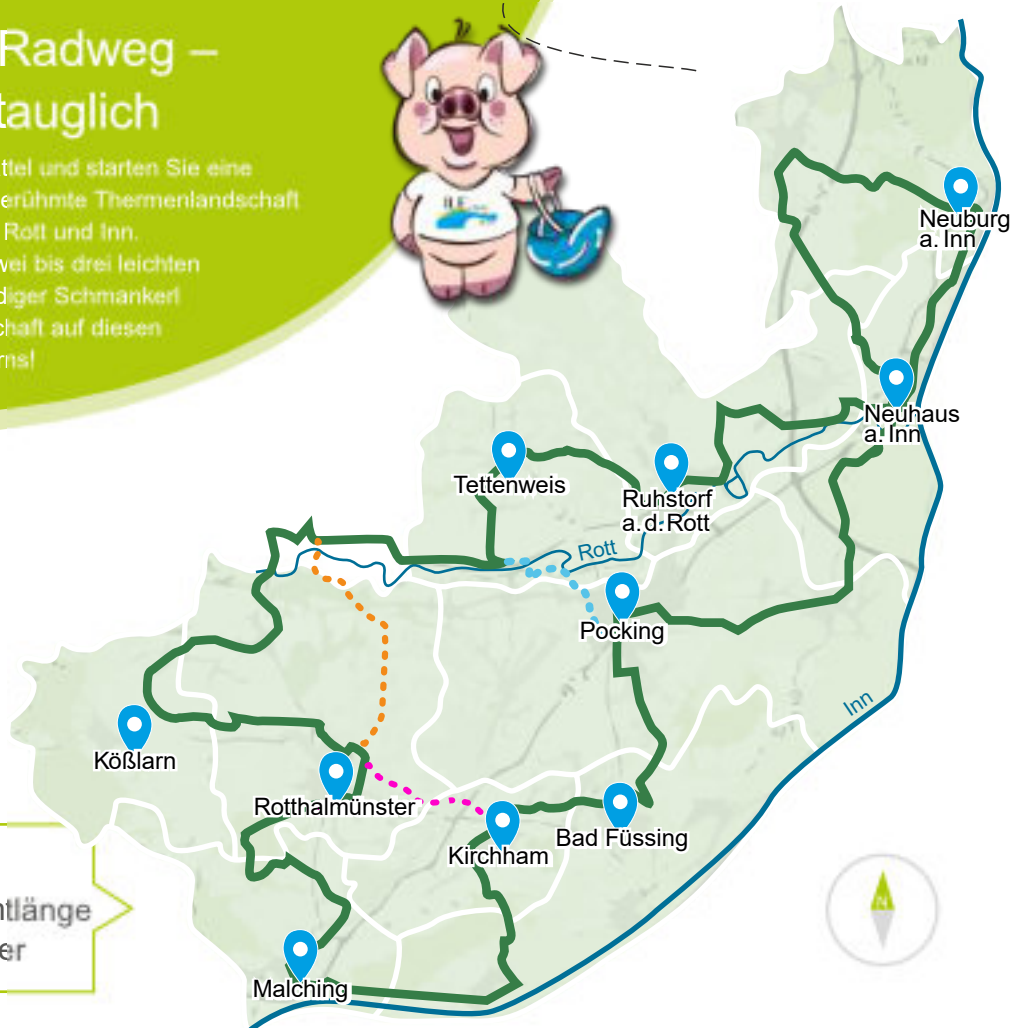


## Der Saurüssel Radweg – 100 % familientauglich

Schwingen Sie sich auf den Sattel und starten Sie eine besondere Radtour durch die berühmte Thermenlandschaft und atemberaubende Natur an Rott und Inn. Erleben und genießen Sie in zwei bis drei leichten Tagesstouren neben bodenständiger Schmäckerl auch die gepflegte Kulturlandschaft auf diesen schönen „Flecken“ Niederbayerns!



-  Gemeinden
-  Saurüssel Radweg
-  Abkürzung 1
-  Abkürzung 2
-  Abkürzung 3



10 Gemeinden  
126,6 km Gesamtlänge  
1.316 Höhenmeter



Downloads zum Radweg finden Sie unter:  
[www.ile-rott-inn.de](http://www.ile-rott-inn.de)

